




УТВЕРЖДАЮ
Руководитель организации
Филимонов А.А.
приказ № 36 от «26» февраля 2019 г.

ПАСПОРТ ДОСТУПНОСТИ объекта социальной инфраструктуры (ОСИ)

муниципального бюджетного общеобразовательного учреждения

2-Гавриловской средней общеобразовательной школы



Фактический адрес: 393160, Тамбовская область Гавриловский район , с.Гавриловка 2-я, ул.Школьная, д.3

Директор школы МБОУ 2- Гавриловской сош : Филимонов А.А.

Телефон: 84755132773

Электронный адрес: mougavrilovka2@yandex.ru

УТВЕРЖДАЮ
Руководитель _____
П.А. Земцов
«___»_____2019

ПАСПОРТ ДОСТУПНОСТИ
объекта социальной инфраструктуры (ОСИ)
№ 2

1. Общие сведения об объекте

1.1. Наименование (вид) объекта МБОУ Гавриловская средняя общеобразовательная школа

1.2. Адрес объекта: 393160 Тамбовская область Гавриловский район , с.Гавриловка 2, ул.Школьная, д.3

1.3. Сведения о размещении объекта:

- отдельно стоящее здание 2-х этажей, 2503,4 кв.м

- часть здания 1 этаж , 1251,7 кв.м

- наличие прилегающего земельного участка (да, нет); 1000 кв.м

1.4. Год постройки здания 77, последнего капитального ремонта-2008г.

1.5. Дата предстоящих плановых ремонтных работ: текущего июль, капитального -2020г. сведения об организации, расположенной на объекте:

1.6. Название организации (учреждения), (полное юридическое наименование – согласно Уставу, краткое наименование) Муниципальное бюджетное общеобразовательное учреждение Гавриловская средняя общеобразовательная школа

1.7. Юридический адрес организации (учреждения) : 393160 Тамбовская область Гавриловский район , с.Гавриловка 2, ул.Школьная, д.3

1.8. Основание для пользования объектом (оперативное управление, аренда, собственность)- оперативное управление,

1.9. Форма собственности (государственная, негосударственная)-муниципальная,

1.10. Территориальная принадлежность (федеральная, региональная, муниципальная): муниципальная,

1.11. Вышестоящая организация (наименование): Администрация Гавриловского района

1.12. Адрес вышестоящей организации, другие координаты: 393160 Тамбовская область Гавриловский район , с.Гавриловка 2, ул.Советская, 23,

2. Характеристика деятельности организации на объекте (по обслуживанию населения): Учреждение оказывает образовательные услуги.

2.1 Сфера деятельности (здравоохранение, образование, социальная защита, физическая культура и спорт, культура, связь и информация, транспорт, жилой фонд, потребительский рынок и сфера услуг, другое) : образование.

2.2 Виды оказываемых услуг: образовательные

2.3 Форма оказания услуг: (на объекте, с длительным пребыванием, в т.ч. проживанием, на дому, дистанционно) : на объекте, на дому-2

2.4 Категории обслуживаемого населения по возрасту: (дети, взрослые трудоспособного возраста, пожилые; все возрастные категории): дети

2.5 Категории обслуживаемых инвалидов: инвалиды, передвигающиеся на коляске, инвалиды с нарушениями опорно-двигательного аппарата; нарушениями зрения, нарушениями слуха, нарушениями умственного развития – дети -инвалиды

2.6 Плановая мощность: посещаемость (количество обслуживаемых в день), вместимость, пропускная способность – 319– из них детей-инвалидов-6

2.7 Участие в исполнении ИПР инвалида, ребенка-инвалида (да, нет) :да

3. Состояние доступности объекта

3.1 Путь следования к объекту пассажирским транспортом : Школьный автобус (описать маршрут движения с использованием пассажирского транспорта)

3.2 Путь к объекту от ближайшей остановки пассажирского транспорта:

3.2.1. Расстояние до объекта от остановки транспорта - 30 м

3.2.2. Время движения (пешком) - 2 мин.

3.2.3. Наличие выделенного от проезжей части пешеходного пути (да, нет) -да,

3.2.4. Перекрестки: нерегулируемые; регулируемые, со звуковой сигнализацией, таймером - нет

3.2.5. Информация на пути следования к объекту: акустическая, тактильная, визуальная- нет

3.2.6. Перепады высоты на пути: есть, нет -нет

Их обустройство для инвалидов на коляске: да, нет -нет

3.3 Организация доступности объекта для инвалидов – форма обслуживания*

№№ п/п	Категория инвалидов (вид нарушения)	Вариант организации доступности объекта (формы обслуживания)*
1.	Все категории инвалидов и МГН в том числе инвалиды:	ДП
2	передвигающиеся на креслах-колясках	ДЧ
3	с нарушениями опорно-двигательного аппарата	
4	с нарушениями зрения	ДП
5	с нарушениями слуха	ДП
6	с нарушениями умственного развития	

3.4 Состояние доступности основных структурно-функциональных зон

№№ п /п	Основные структурно-функциональные зоны	Состояние доступности, в том числе для основных категорий инвалидов**
1	Территория, прилегающая к зданию (участок)	ДП
2	Вход (входы) в здание	ДЧ
3	Путь (пути) движения внутри здания (в т.ч. пути эвакуации)	ДП

4	Зона целевого назначения здания (целевого посещения объекта)	ДП
5	Санитарно-гигиенические помещения	ДП
6	Система информации и связи (на всех зонах)	ДП
7	Пути движения к объекту (от остановки транспорта)	ДП

3.5. ИТОГОВОЕ ЗАКЛЮЧЕНИЕ о состоянии доступности ОСИ: ДЧ

4. Управленческое решение

4.1. Рекомендации по адаптации основных структурных элементов объекта

№№ п \п	Основные структурно-функциональные зоны объекта	Рекомендации по адаптации объекта (вид работы)*		
	Территория, прилегающая к зданию (участок)			
	Вход (входы) в здание	Не нуждаются		
	Путь (пути) движения внутри здания (в т.ч. пути эвакуации)	Не нуждаются		
	Зона целевого назначения здания (целевого посещения объекта)	Не нуждаются		
	Санитарно-гигиенические помещения	Не нуждаются		
	Система информации на объекте (на всех зонах)			
	Пути движения к объекту (от остановки транспорта)	Не нуждаются		
	Все зоны и участки			

4.2. Период проведения работ -2019г. в рамках исполнения Государственной программы «Доступная среда» на 2011-2019 годы

4.3. Ожидаемый результат (по состоянию доступности) после выполнения работ по адаптации: ДП

Оценка результата исполнения программы, плана (по состоянию доступности)

4.4. Для принятия решения требуется, не требуется (нужное подчеркнуть):

Согласование _____

Имеется заключение уполномоченной организации о состоянии доступности объекта (наименование документа и выдавшей его организации, дата), прилагается -нет

4.5. Информация размещена (обновлена) на Карте доступности субъекта РФ дата- не размещена

5. Особые отметки

Паспорт сформирован на основании:

1. Анкеты (информации об объекте) от «26» февраля 2019 г.
2. Акта обследования объекта: акта от «26» февраля 2019 г.
3. Решения Комиссии _____ от «26» февраля 2019 г.

УТВЕРЖДАЮ
Руководитель организации
Филимонов А.А.
« » г.

АНКЕТА
(информация об объекте социальной инфраструктуры)
К ПАСПОРТУ ДОСТУПНОСТИ ОСИ
№ 2

1. Общие сведения об объекте

- 1.1. Наименование (вид) объекта МБОУ 2- Гавриловская средняя общеобразовательная школа
- 1.2. Адрес объекта Тамбовская область, Гавриловский район, с.Гавриловка 2-я, ул.Школьная, д.3
- 1.3. Сведения о размещении объекта:
- отдельно стоящее здание - 2 этажа, 2503,4 кв.м.
- 2 этажа
- 1.4. Год постройки здания -1977 г., последнего капитального ремонта -2008г.
- 1.5. Дата предстоящих плановых ремонтных работ: текущего- июль, август , капитального- 2020 г.

сведения об организации, расположенной на объекте

- 1.6. Название организации (учреждения), (полное юридическое наименование – согласно Уставу, краткое наименование) –Муниципальное общеобразовательное бюджетное учреждение Гавриловская средняя общеобразовательная школа(МБОУ 2-Гавриловская сош)
- 1.7. Юридический адрес организации (учреждения) 393160 Тамбовская область, Гавриловский район, с.Гавриловка 2, ул. Школьная ,д.3
- 1.8. Основание для пользования объектом (оперативное управление, аренда, собственность)- оперативное управление
- 1.9. Форма собственности (государственная, негосударственная) -муниципальная
- 1.10. Территориальная принадлежность (федеральная, региональная, муниципальная)- муниципальная
- 1.11. Вышестоящая организация (наименование): Администрация Гавриловского района
- 1.12. Адрес вышестоящей организации, другие координаты :393160, Тамбовская область, Гавриловский район, с.Гавриловка 2, ул.Советская,д.23

2. Характеристика деятельности организации на объекте

- 2.1. Сфера деятельности (здравоохранение, образование, социальная защита, физическая культура и спорт, культура, связь и информация, транспорт, жилой фонд, потребительский рынок и сфера услуг, другое)-образование
- 2.2. Виды оказываемых услуг - образовательные
- 2.3. Форма оказания услуг: (на объекте, с длительным пребыванием, в т.ч. проживанием, на дому, дистанционно) – на объекте, на дому
- 2.4. Категории обслуживаемого населения по возрасту: (дети, взрослые трудоспособного возраста, пожилые; все возрастные категории)- дети
- 2.5. Категории обслуживаемых инвалидов: инвалиды, передвигающиеся на коляске, инвалиды с

нарушениями опорно-двигательного аппарата; нарушениями зрения, нарушениями слуха, нарушениями умственного развития- инвалиды

2.6. Плановая мощность: посещаемость (количество обслуживаемых в день), вместимость, пропускная способность -310 чел.

2.7. Участие в исполнении ИПР инвалида, ребенка-инвалида (да, нет)-да

3. Состояние доступности объекта для инвалидов и других маломобильных групп населения (МГН)

3.1 Путь следования к объекту пассажирским транспортом

(описать маршрут движения с использованием пассажирского транспорта) , наличие адаптированного пассажирского транспорта к объекту – Школьный автобус

3.2 Путь к объекту от ближайшей остановки пассажирского транспорта:

3.2.1. расстояние до объекта от остановки транспорта 30 м

3.2.2. время движения (пешком) 2 мин

3.2.3. наличие выделенного от проезжей части пешеходного пути (да, нет),-да

3.2.4. Перекрестки: нерегулируемые; регулируемые, со звуковой сигнализацией, таймером - нет,

3.2.5. Информация на пути следования к объекту: акустическая, тактильная, визуальная – да,

3.2.6. Перепады высоты на пути: есть, нет (описать) -нет

Их обустройство для инвалидов на коляске: да, нет - да

3.3 Вариант организации доступности ОСИ (формы обслуживания)* с учетом СП 35-101-2001

3.3 Вариант организации доступности ОСИ (формы обслуживания)* с учетом СП 35-101-2001

№№ п/п	Категория инвалидов (вид нарушения)	Вариант организации доступности объекта
1.	Все категории инвалидов и МГН	А
	в том числе инвалиды:	
2	передвигающиеся на креслах-колясках	Б
3	с нарушениями опорно-двигательного аппарата	ДУ
4	с нарушениями зрения	А
5	с нарушениями слуха	А
6	с нарушениями умственного развития	

* - указывается один из вариантов: «А», «Б», «ДУ», «ВНД»

4. Управленческое решение (предложения по адаптации основных структурных элементов объекта)

№ п \п	Основные структурно-функциональные зоны объекта	Рекомендации по адаптации объекта (вид работы)*
1	Территория, прилегающая к зданию (участок)	Не нуждается
2	Вход (входы) в здание	Текущий ремонт
3	Путь (пути) движения внутри здания (в т.ч. пути эвакуации)	Текущий ремонт

4	Зона целевого назначения (целевого посещения объекта)	Не нуждается
5	Санитарно-гигиенические помещения	Текущий ремонт
6	Система информации на объекте (на всех зонах)	Текущий ремонт
7	Пути движения к объекту (от остановки транспорта)	Не нуждается
8.	Все зоны и участки	

*- указывается один из вариантов (видов работ): не нуждается; ремонт (текущий, капитальный); индивидуальное решение с ТСП; технические решения невозможны – организация альтернативной формы обслуживания



Приложение А.3

УТВЕРЖДАЮ
Руководитель ОСЗН
П.А. Земцов
«___»____2019

**АКТ ОБСЛЕДОВАНИЯ
объекта социальной инфраструктуры
К ПАСПОРТУ ДОСТУПНОСТИ ОСИ
№ 2**

Гавриловский район

Наименование территориального
образования субъекта РФ

1. Общие сведения об объекте

- 1.1. Наименование (вид) объекта: МОБУ 2- Гавриловская средняя общеобразовательная школа
- 1.2. Адрес объекта: 393160 Тамбовская область, Гавриловский район, с.Гавриловка 2, ул.Школьная д.3
- 1.3. Сведения о размещении объекта:
- отдельно стоящее здание 2 этажное, 2503,4 кв.м
- наличие прилегающего земельного участка (да, нет); кв.м
- 1.4. Год постройки здания- 1977, последнего капитального ремонта: 2008г.
- 1.5. Дата предстоящих плановых ремонтных работ: текущего: июль, август, капитального : _____ г.
- 1.6. Название организации (учреждения), (полное юридическое наименование – согласно Уставу, краткое наименование) :

393160 Тамбовская область, Гавриловский район, с.Гавриловка 2, ул.Школьная д.3

1.7. Юридический адрес организации (учреждения): 393160 Тамбовская область, Гавриловский район, с.Гавриловка , ул.Школьная, д.3

2. Характеристика деятельности организации на объекте

Дополнительная информация:

2. Состояние доступности объекта

2.1 Путь следования к объекту пассажирским транспортом: Школьный автобус

2.2 Путь к объекту от ближайшей остановки пассажирского транспорта:

- 2.2.1. Расстояние до объекта от остановки транспорта: 30 м
- 2.2.2. Время движения (пешком) : 2 мин
- 2.2.3. Наличие выделенного от проезжей части пешеходного пути (да, нет), - да,
- 2.2.4. Перекрестки: нерегулируемые; регулируемые, со звуковой сигнализацией, таймером; есть
- 2.2.5. Информация на пути следования к объекту: акустическая, тактильная, визуальная; есть
- 2.2.6. Перепады высоты на пути: есть, нет описать: нет
- Их обустройство для инвалидов на коляске: да, нет – не нуждается

2.3 Организация доступности объекта для инвалидов – форма обслуживания

№№ п/п	Категория инвалидов (вид нарушения)	Вариант организации доступности объекта (формы обслуживания)*
1.	Все категории инвалидов и МГН в том числе инвалиды:	А
2	передвигающиеся на креслах-колясках	Б
3	с нарушениями опорно-двигательного аппарата	ДУ
4	с нарушениями зрения	А
5	с нарушениями слуха	А
6	с нарушениями умственного развития	

* - указывается один из вариантов: «А», «Б», «ДУ», «ВНД»

2.4. Состояние доступности основных структурно - функциональных зон

№№ п/п	Основные структурно-функциональные зоны	Состояние доступности, в том числе для основных категорий инвалидов**	Приложение	
			№ на плане	№ фото
1	Территория, прилегающая к зданию (участок)	ДП-В		
2	Вход (входы) в здание	ДЧ-И (инвалиды общего заболевания)		
3	Путь (пути) движения внутри здания (в т.ч. пути эвакуации)	ДП-В		
4	Зона целевого назначения здания (целевого посещения объекта)	ДП-И (инвалиды общего заболевания)		
5	Санитарно-гигиенические помещения	ДП-И(инвалиды общего заболевания)		
6	Система информации и связи (на всех зонах)	ДП-В		
7	Пути движения к объекту (от остановки транспорта)	ДП-В(инвалиды общего заболевания)		
8	сенсорная комната для детей с ограниченными возможностям	ДП-И(инвалиды общего заболевания)		

** Указывается: **ДП-В** - доступно полностью всем; **ДП-И** (К, О, С, Г, У) – доступно полностью избирательно (указать категории инвалидов); **ДЧ-В** - доступно частично всем; **ДЧ-И** (К, О, С, Г, У) – доступно частично избирательно (указать категории инвалидов); **ДУ** - доступно условно, **ВНД** - недоступно

2.5. ИТОГОВОЕ ЗАКЛЮЧЕНИЕ о состоянии доступности ОСИ: ДП-И

3. Управленческое решение (проект)

3.1. Рекомендации по адаптации основных структурных элементов объекта:

№№ п \п	Основные структурно-функциональные зоны объекта	Рекомендации по адаптации объекта (вид работы)*
	Территория, прилегающая к зданию (участок)	Не нуждается
	Вход (входы) в здание	Не нуждается
	Путь (пути) движения внутри здания (в т.ч. пути эвакуации)	Текущий ремонт
	Зона целевого назначения здания (целевого посещения объекта)	
	Санитарно-гигиенические помещения	Текущий ремонт
	Система информации на объекте (на всех зонах)	
	Пути движения к объекту (от остановки транспорта)	Не нуждается
	Все зоны и участки	

*- указывается один из вариантов (видов работ): не нуждается; ремонт (текущий, капитальный); индивидуальное решение с ТСР; технические решения невозможны – организация альтернативной формы обслуживания

3.2. Период проведения работ в рамках исполнения Государственной Программы «Доступная среда» на 2013-2018 годы,

4.3 Ожидаемый результат (по состоянию доступности) после выполнения работ по адаптации .Оценка результата исполнения программы, плана (по состоянию доступности) - ДП-В

3.4. Для принятия решения требуется, не требуется (нужное подчеркнуть):

3.4.1. согласование на Комиссии _____
(наименование Комиссии по координации деятельности в сфере обеспечения доступной среды жизнедеятельности для инвалидов и других МГН)

3.4.2. согласование работ с надзорными органами (в сфере проектирования и строительства, архитектуры, охраны памятников, другое - указать)

3.4.3. техническая экспертиза; разработка проектно-сметной документации;

3.4.4. согласование с вышестоящей организацией (собственником объекта);-да

3.4.5. согласование с общественными организациями инвалидов: нет;

3.4.6. другое _____

Имеется заключение уполномоченной организации о состоянии доступности объекта (наименование документа и выдавшей его организации, дата), прилагается - нет

3.7. Информация может быть размещена (обновлена) на Карте доступности субъекта РФ

_____ <http://mbougavrilovka2.68edu.ru/> _____

(наименование сайта, портала)

4. Особые отметки

ПРИЛОЖЕНИЯ:

Результаты обследования:

1. Территории, прилегающей к объекту

на 2 л.


2. Входа (входов) в здание

на 2 л.

3. Путей движения в здании на 2 л.
4. Зоны целевого назначения объекта на 4 л.
5. Санитарно-гигиенических помещений на 2 л.
6. Системы информации (и связи) на объекте на 2 л.

Результаты фотофиксации на объекте _____ на л.
Позтажные планы, паспорт БТИ _____ на _____ л.
Другое (в том числе дополнительная информация о путях движения к объекту)

Руководитель
рабочей группы

директор Филимонов А.А. 
(Должность, Ф.И.О.) (Подпись)

Члены рабочей группы педагог-психолог Енгоян М.Г. 

(Должность, Ф.И.О.) (Подпись)

председатель профсоюза Плужникова М.В. 

(Должность, Ф.И.О.) (Подпись)

Зам директора по АХЧ Шаповалов М.Н. 

(Должность, Ф.И.О.) (Подпись)

Специалист по охране труда Витютнев М.В. 

(Должность, Ф.И.О.) (Подпись)

В том числе:

Руководитель ОСЗН
П.А. Земцов



Администрация администрации Гагариновского района
(Должность, Ф.И.О.)

(Подпись)

представители организации,
расположенной на объекте _____

(Должность, Ф.И.О.)

(Подпись)

Управленческое решение согласовано " __ " _____ 20__ г.
(протокол № _____)

Комиссией (название) _____ Комиссией по координации деятельности в сфере формирования доступной среды для инвалидов при администрации Гагариновского района

Приложение 1
к Акту обследования ОСИ к паспорту доступности ОСИ № 2 от «26» февраля 2019 г.

I Результаты обследования:

1. Территории, прилегающей к зданию (участка)

393160 Тамбовская область, Гавриловский район, с. Гавриловка 2-я, ул.Школьная, д.3

№ п/п	Наименование функционально-планировочного элемента	Наличие элемента		Выявленные нарушения и замечания		Работы по адаптации объектов		
		есть/нет	№ на плане	№ фото	Содержание	Значимо для инвалида (категория)	Содержание	Виды работ
1.1	Вход (входы) на территорию	есть					Не нуждается	
1.2	Путь (пути) движения на территории	есть					Не нуждается	
1.3	Лестница (наружная)	есть		11			Не нуждается	
1.4	Пандус (наружный)	есть		12		К		
1.5	Автостоянка и парковка	есть					Не нуждается	
	ОБЩИЕ требования к зоне	есть						

II Заключение по зоне:

Наименование структурно-функциональной зоны	Состояние доступности * (к пункту 2.4 Акта обследования ОСИ)	Приложение		Рекомендации по адаптации (вид работы)** к пункту 3.1 Акта обследования ОСИ
		№ на плане	№ фото	
Территория, прилегающая к зданию	ДП-В		2,4,5,6,	Устройство пандуса, установка, поручней

* указывается: **ДП-В** - доступно полностью всем; **ДП-И** (К, О, С, Г, У) – доступно полностью избирательно (указать категории инвалидов); **ДЧ-В** - доступно частично всем; **ДЧ-И** (К, О, С, Г, У) – доступно частично избирательно (указать категории инвалидов); **ДУ** - доступно условно, **ВНД** - недоступно

**указывается один из вариантов: не нуждается; ремонт (текущий, капитальный); индивидуальное решение с ТСР; технические решения невозможны – организация альтернативной формы обслуживания

Комментарий к заключению: _____ **Доступно полностью всем**

**I Результаты обследования:
2. Входа (входов) в здание**

МОБУ Гавриловская средняя общеобразовательная школа
393160 Тамбовская область, Гавриловский район. с.Гавриловска 2, ул.Школьная, д.3

№ п/п	Наименование функционально-планировочного элемента	Наличие элемента			Выявленные нарушения и замечания		Работы по адаптации объектов	
		есть/нет	№ на плане	№ фото	Содержание	Значимо для инвалида (категория)	Содержание	Виды работ
2.1.	Лестница (наружная)	есть		11			Не нуждаются	
2.2.	Пандус (наружный)	есть		12		К	Не нуждаются	
2.3.	Входная площадка (перед дверью)	есть					Не нуждается	
2.4.	Дверь (входная)	есть		1			Не нуждается	
2.5.	Тамбур	есть		2			Не нуждается	
	ОБЩИЕ требования к зоне							

II Заключение по зоне:

Наименование структурно-функциональной зоны	Состояние доступности * (к пункту 2.4 Акта обследования ОСИ)	Приложение		Рекомендации по адаптации (вид работы)** к пункту 3.1 Акта обследования ОСИ
		№ на плане	№ фото	
од в здание	ДП-В		1,7,8,9,	

* указывается: **ДП-В** - доступно полностью всем; **ДП-И** (К, О, С, Г, У) – доступно полностью избирательно (указать категории инвалидов); **ДЧ-В** - доступно частично всем; **ДЧ-И** (К, О, С, Г, У) – доступно частично избирательно (указать категории инвалидов); **ДУ** - доступно условно, **ВНД** - недоступно

**указывается один из вариантов: не нуждается; ремонт (текущий, капитальный); индивидуальное решение с ТСР; технические решения невозможны – организация альтернативной формы обслуживания

Комментарий к заключению: _____ Доступно полностью всем

I. Результаты обследования:

3. Пути (путей) движения внутри здания (в т.ч. путей эвакуации)

МБОУ Гавриловская средняя общеобразовательная школа
393160 Тамбовская область, Гавриловский район. с.Гавриловска 2, ул.Школьная, д.3

№ п/п	Наименование функционально-планировочного элемента	Наличие элемента			Выявленные нарушения и замечания		Работы по адаптации объектов	
		есть/нет	№ на плане	№ фото	Содержание	Значимо для инвалида (категория)	Содержание	Виды работ
3.1	Коридор (вестибюль, зона ожидания, галерея, балкон)	есть					Не нуждается	
3.2	Лестница (внутри здания)	есть					Не нуждается	
3.3	Пандус (внутри здания)	нет					Технические решения невозможны	
3.4	Лифт пассажирский (или подъемник)	нет					Технические решения невозможны	
3.5	Дверь	есть					Не нуждается	
3.6	Пути эвакуации (в т.ч. зоны безопасности)	есть					Не нуждается	
	ОБЩИЕ требования к зоне							

II Заключение по зоне:

Наименование структурно-функциональной зоны	Состояние доступности * (к пункту 2.4 Акта обследования ОСИ)	Приложение		Рекомендации по адаптации (вид работы)** (к пункту 3.1 Акта обследования ОСИ)
		№ на плане	№ фото	
Пути движения внутри здания	ДП-В			

* указывается: **ДП-В** - доступно полностью всем; **ДП-И** (К, О, С, Г, У) – доступно полностью избирательно (указать категории инвалидов); **ДЧ-В** - доступно частично всем; **ДЧ-И** (К, О, С, Г, У) – доступно частично избирательно (указать категории инвалидов); **ДУ** - доступно условно, **ВНД** - недоступно

**указывается один из вариантов: не нуждается; ремонт (текущий, капитальный); индивидуальное решение с ТСР; технические решения невозможны – организация альтернативной формы обслуживания

Комментарий к заключению: _____ Доступно полностью всем

Приложение № 4

к Акту обследования ОСИ к паспорту доступности ОСИ № 2 от «26» февраля 2019 г.

I. Результаты обследования: 4. Санитарно-гигиенических помещений

МОБУ Гавриловская средняя общеобразовательная школа
393160 Тамбовская область, Гавриловский район. с.Гавриловка 2, ул.Школьная, д.3

№ п/п	Наименование функционально-планировочного элемента	Наличие элемента			Выявленные нарушения и замечания		Работы по адаптации объектов	
		есть/нет	№ на плане	№ фото	Содержание	Значимо для инвалида (категория)	Содержание	Виды работ
5.1	Туалетная комната	есть		9		К,О		
5.2	Душевая/ ванная комната	нет					Не нуждается	
5.3	Бытовая комната (гардеробная)	есть		10			Не нуждается	
	ОБЩИЕ требования к зоне	есть						

II Заключение по зоне:

Наименование структурно-функциональной зоны	Состояние доступности * (к пункту 3.4 Акта обследования ОСИ)	Приложение		Рекомендации по адаптации (вид работы)** к пункту 4.1 Акта обследования ОСИ
		№ на плане	№ фото	
Санитарно-гигиенические помещения	ДП-И			

* указывается: **ДП-В** - доступно полностью всем; **ДП-И** (К, О, С, Г, У) – доступно полностью избирательно (указать категории инвалидов); **ДЧ-В** - доступно частично всем; **ДЧ-И** (К, О, С, Г, У) – доступно частично избирательно (указать категории инвалидов); **ДУ** - доступно условно, **ВНД** - недоступно

**указывается один из вариантов: не нуждается; ремонт (текущий, капитальный); индивидуальное решение с ТСР; технические решения невозможны – организация альтернативной формы обслуживания

Комментарий к заключению: Доступно полностью всем

Приложение 5

к Акту обследования ОСИ к паспорту доступности ОСИ № 2 от «26» февраля 2019 г.

**I Результаты обследования:
5. Системы информации на объекте**

МОБУ Гавриловская средняя общеобразовательная школа
393160 Тамбовская область, Гавриловский район. с.Гавриловска 2, ул.Школьная, д.3

№ п/п	Наименование функционально-планировочного элемента	Наличие элемента		Выявленные нарушения и замечания		Работы по адаптации объектов		
		есть/нет	№ на плане	№ фото	Содержание	Значимо для инвалида (категория)	Содержание	Виды работ
6.1	Визуальные средства	есть		3	Не нуждается	Г	Не нуждается	
6.2	Акустические средства	есть		6	Не нуждается		Не нуждается	
6.3	Тактильные средства	есть		6	Не нуждается	К,О	Не нуждается	
6.4	Установка световых маячков, световых лент на полу	есть		7	Не нуждается		Не нуждается	
	ОБЩИЕ требования к зоне							

II Заключение по зоне:

Наименование структурно-функциональной зоны	Состояние доступности * (к пункту 3.4 Акта обследования ОСИ)	Приложение		Рекомендации по адаптации (вид работы)** к пункту 4.1 Акта обследования ОСИ
		№ на плане	№ фото	
Система информации на объекте	ДП-И			

* указывается: **ДП-В** - доступно полностью всем; **ДП-И** (К, О, С, Г, У) – доступно полностью избирательно (указать категории инвалидов); **ДЧ-В** - доступно частично всем; **ДЧ-И** (К, О, С, Г, У) – доступно частично избирательно (указать категории инвалидов); **ДУ** - доступно условно, **ВНД** - недоступно

**указывается один из вариантов: не нуждается; ремонт (текущий, капитальный); индивидуальное решение с ТСР; технические решения невозможны – организация альтернативной формы обслуживания

Комментарий к заключению: _____ Доступно полностью всем

**Адресная программа (план) адаптации объектов социальной инфраструктуры
и обеспечения доступности услуг для инвалидов и других МГН
на территории Гавриловского района на 2019 год**

№ л/п	Наименование объекта и название организации, расположенной на объекте	Адрес объекта	№ паспор та доступ ности объекта	Плановые работы		Ожидае мый результ ат (по состоян ию доступн ости) * * * * *	Финансировани е		Ответствен ный исполнитель, соисполните ли	Дата текуще го контро ля
				Содержани е работ*	Вид** работ		Объем, тыс.ру б.	Источн ик		
1	2	3	4	5	6	7	8	9	10	11
1	МОБУ Гавриловская средняя общеобразовате льная школа	393160 Тамбовская область, Гавриловски й район, с.Гавриловка 2,ул.Школьн ая, д.3	1	Не нуждаются		ДП-В		Федера льный бюджет	МОБУ Гавриловска я средняя общеобразов ательная школа	

Примечание: структура (разделы) адресной программы (плана) формируются аналогично структуре Реестра ОСИ

* - указываются мероприятия в соответствии с управленческим решением – «Рекомендации по адаптации основных структурных элементов объекта» Паспорта ОСИ

** - указывается вид работы в соответствии с классификатором: **ТР** – текущий ремонт

ПСД – подготовка проектно-сметной документации




Стр - строительство

КР – капитальный ремонт


Рек – реконструкция

Орг – организация альтернативной формы обслуживания и др. орг. мероприятия


* * * * * - указывается: **ДП-В** - доступен полностью всем; **ДП-И** (К, О, С, Г, У) - доступен полностью избирательно (указать, каким категориям инвалидов); **ДЧ-В** - доступен частично всем; **ДЧ-И** (К, О, С, Г, У) – доступен частично избирательно (указать категории инвалидов); **ДУ** - доступно условно (ДУ-В или ДУ-И)

3	Визуальные средства информации для инвалидов	
4	Комната психологической разгрузки	
5	Оборудование для слепых и слабовидящих.	


6 **Тактильная панель
акустическая**



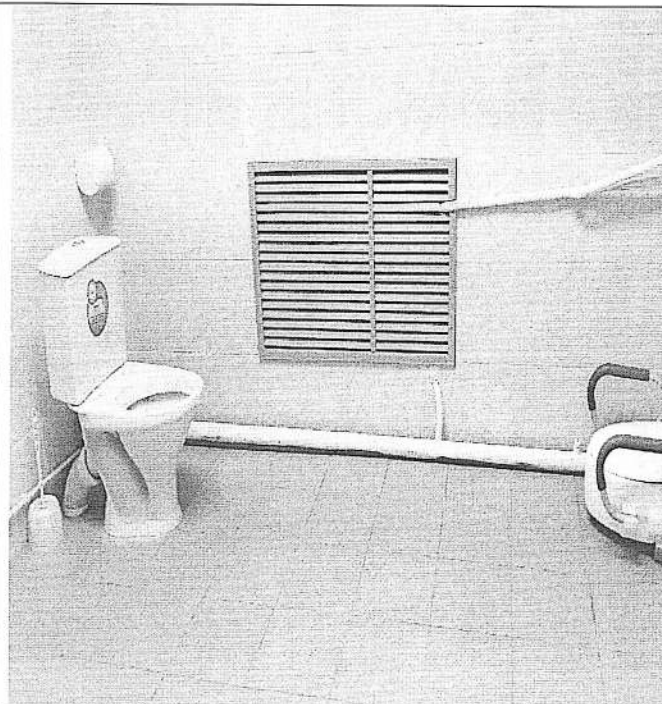
7 **Световые маяки**



8 **Пандус телескопический
двухсекционный**



9 Санитарно-гигиенические помещения



10 Бытовая комната (гардеробная)



11

Лестница (наружная)



12

Пандус (наружный)

